



NOTICE



scan to view on
NAVSTA TI website

Asbestos Abatement, Building Demolition, and Excavation IR Site 12: Residential Area, Former Naval Station Treasure Island


Work Will Be Performed Between
Monday, October 15, 2018 – Friday, December 28, 2018
7:00 AM to 5:00 PM, Monday - Friday, excluding holidays

The Navy's contractor, Gilbane, will be working in the residential area at the northern end of the Former Naval Station Treasure Island (TI).

WHY IS WORK BEING DONE?	The Navy is demolishing unoccupied buildings and excavating and disposing of contaminated soil to ensure chemical cleanup of Installation Restoration (IR) Site 12.
WHAT WILL BE DONE?	Buildings 1126 Reeves Court and 1217 Mariner Drive, including foundations, will be excavated. While the work is being conducted, work areas will be created using orange cones, caution tape, and existing fencing. Fences will be erected around impacted buildings. For your safety, please give the workers space, and do not enter these areas.
WHERE WILL IT BE DONE?	See the map attached to this notice for the location of buildings to be demolished and fences to be erected around the work zones.
HOW WILL IT IMPACT TENANTS?	<u>Heavy equipment, large trucks and field vehicles will be utilized. There will be potential noise during the demolition of foundations from equipment backup alarms, and potential traffic during the off-haul of soil and demolition debris. Trucks hauling soil and debris will be tarped and marked with a green numbered circle. Truck loading may temporarily affect parking immediately adjacent to the fenced areas.</u>


For More Information

PROGRAM CONTACTS AVAILABLE FOR PROJECT-RELATED QUESTIONS OR CONCERNS:



Reginald Paulding
BRAC Environmental Coordinator
Naval Station Treasure Island
33000 Nixie Way, Bldg. 50, 2nd floor
San Diego, CA 92147
(415) 308-1458
Reginald.Paulding@navy.mil

Kimberly Walsh
California Department of
Toxic Substances Control
700 Heinz Avenue, Suite 200
Berkeley, CA 94710
(510) 540-3773
Kimberly.Walsh@dtsc.ca.gov



You may visit the Navy's web site www.bracpmo.navy.mil/nsti to view historical and current information, including information on how to become a Restoration Advisory Board member.

You may visit DTSC's web site at www.envirostor.dtsc.ca.gov/public/. Enter "San Francisco." A map with a list of sites will appear. Scroll down the alphabetical list of sites and select "Naval Station Treasure Island." A pop-up box will appear on the map with a link to the Treasure Island project page. Click the link and click "Activities" to view final documents or "Community Involvement" for public review document.



AVISO



scan to view on
NAVSTA TI website

Eliminación de Amianto (Asbestos), Demolición de Edificios y Excavación Sitio 12 de IR: Area Residencial, Antigua Estación de Naval Treasure Island


**El trabajo se realizará entre
miércoles, 15 de octubre de 2018 - viernes, 28 de diciembre de 2018**

El contratista de la Armada, Gilbane, estará trabajando en el área residencial en el extremo norte de la Antigua Estación Naval Treasure Island (TI).

¿ PORQUE SE ESTA TRABAJANDO?	La Marina está demoliendo edificios desocupados y excavando y desechando el suelo contaminado del Sitio 12 de Restauración de Instalaciones (IR).
¿QUÉ SE HARÁ?	El edificio 1126 Reeves Court y 1217 Mariner Drive, incluidas las fundaciones, serán excavadas. Mientras se lleva a cabo el trabajo, se crea con conos de color naranja, cinta de precaución y cercas existentes. Cercas se levantarán alrededor de edificios impactados. Para su seguridad, proporcione el espacio y no ingrese a estas áreas.
¿DONDE SE REALIZARA EL TRABAJO?	Consulte el mapa adjunto a este aviso para conocer la ubicación de los edificios que se van a demoler y las cercas que deben erigirse alrededor de las zonas de
¿CÓMO IMPACTARÁ A LOS RESIDENTES?	<u>Se utilizarán equipos pesados, camiones grandes y vehículos de campo. Hay un ruido potencial durante el recorrido fuera del terreno y la demolición de escombros. Los camiones que arrastran tierra serán empapelados. La carga de camiones puede afectar temporalmente el estacionamiento adyacente al área cercada.</u>

Para más información

CONTACTOS DEL PROGRAMA DISPONIBLES PARA PREGUNTAS O PREOCUPACIONES RELACIONADAS CON EL PROYECTO:



Reginal Paulding
BRAC Coordinador Ambiental
Estacion Naval Treasure Island
33000 Nixie Way, Bldg. 50, Segundo
piso, San Diego, CA 92147
(415) 308-1458
Reginal.Paulding@navy.mil



Kimberly Walsh
California Department of
Toxic Substances Control
700 Heinz Avenue, Suite 200
Berkeley, CA 94710
(510) 540-3773
Kimberly.Walsh@dtsc.ca.gov

Puede visitar el sitio web de la Marina www.bracpmo.navy.mil/nsti para ver información histórica y actual, incluida información sobre cómo convertirse en miembro de la Junta Asesora de Restauración.

Puede visitar el sitio web de DTSC en www.envirostor.dtsc.ca.gov/public/. Ingrese "San Francisco". Aparecerá un mapa con una lista de sitios. Desplácese por la lista alfabética de sitios y seleccione "Naval Station Treasure Island". Aparecerá un cuadro emergente en el mapa con un enlace a la página del proyecto Treasure Island. Haga clic en el enlace y haga clic en "Actividades" para ver los documentos finales o "Participación comunitaria" para los documentos de revisión pública..

Asbestos Abatement, Building Demolition, and Excavation

IR Site 12: Residential Area, Former Naval Station Treasure Island

